






**Схема расположения границ публичного сервитута
для эксплуатации объекта
ВЛ-0,4 кВ ф.Поселок (сущ.оп.№12-20) от ТП-43469**



Масштаб 1:2000

УСЛОВНЫЕ ОБОЗНАЧЕНИЯ

-  - границы устанавливаемого публичного сервитута
-  - ось линии, контур объекта
-  - границы муниципального образования, населенных пунктов
-  - границы кадастрового квартала
-  - границы земельных участков, попадающих в зону публичного сервитута

- 1 - обозначение характерной точки границы устанавливаемого публичного сервитута
- :123 - кадастровый номер земельного участка
- 59:32:0000000 - кадастровый номер квартала
- г. Пермь - наименование муниципального образования, населенного пункта

Сведения о местоположении границ объектов

ТП-22020, ТП-22034, ТП-22040, ТП-22217, ВЛ 10 кВ ф.Зотино от ПС Антоново

Перечень характерных точек		
Площадь зоны публичного сервитута 808 кв.м		
Обозначение характерных точек границ	Координаты, м	
	X	Y
1	2	3
1	515700.38	2205400.1
2	515688.02	2205447.64
3	515662.85	2205447.55
4	515634.87	2205447.45
5	515602.08	2205447.33
6	515567.44	2205447.2
7	515532.14	2205447.08
8	515532.15	2205443.08
9	515567.45	2205443.2
10	515602.09	2205443.33
11	515634.88	2205443.45
12	515662.86	2205443.55
13	515684.93	2205443.63
14	515696.51	2205399.09
1	515700.38	2205400.1